

## BSB67 PressRelease MediaEvidence (2024)

The screenshot shows a Google search results page for the query "4 - 21 iunie 2024, expoziția Mapping the Black Sea. Marea Neagră în cartografia europeană". The search results include several news items from various sources:

- Muzeul de Istorie Națională și Arheologie Constanța**: Expoziția MAPPING THE BLACK SEA. Marea Neagră în cartografia europeană la Muzeul „Tropaeum Traiani” din Adamclisi Muzeul de Istorie Națională și...
- ZIUA de Constanța**: <https://www.ziuaconstanta.ro/stiri/cultura/mina-co...>
- MINA Constanța: Expoziția Mapping the Black Sea. ...**: Muzeul de Istorie Națională și Arheologie din Constanța invită publicul iubitor de istorie și cartografie să viziteze, în perioada 4 – 21 Iunie 2024, expoziția ...
- tomis news**: <https://tomisnews.ro/mapping-the-black-sea-marea-ne...>
- „MAPPING THE BLACK SEA. Marea Neagră în cartografia ...**: 31 mai 2024 — ... 4 – 21 Iunie 2024, expoziția Mapping the Black Sea. Marea Neagră în cartografia europeană, la Muzeul „Tropaeum Traiani” din Adamclisi.
- Antena 3 Constanța**: <https://antena3constanta.ro/tag/expoziția-mapping-the-...>
- expoziția Mapping the Black Sea. Marea Neagră în cartografia ...**: ... 4 – 21 Iunie 2024, expoziția Mapping the Black Sea. Marea Neagră în cartografia europeană, la Muzeul „Tropaeum Traiani” din Adamclisi. Expoziția prezintă ...
- Radio Constanța**: <https://www.radioconstanta.ro/etichete/muzeul-tropa...>
- muzeul tropaeum traiani adamclisi - Constanța**: Expoziția prezintă, prin intermediul a 30 de panouri, hărți și descrieri geografice privind modul în care a fost înregistrată zona Mării Negre, din antichitate ...
- Agerpres**: <https://www.agerpres.ro/comunicate/2024/05/31/co...>
- Comunicat de presă - Muzeul de Istorie Națională și ...**: 31 mai 2024 — ... 4 – 21 Iunie 2024, expoziția Mapping the Black Sea. Marea Neagră în cartografia europeană, la Muzeul „Tropaeum Traiani” din Adamclisi.




1. <https://ctnl.ro/2024/expozitia-mapping-the-black-sea-marea-neagra-in-cartografia-europeana-la-muzeul-tropaeum-traiani-din-adamclisi/>

The screenshot shows the website page for the article "Expoziția MAPPING THE BLACK SEA: Marea Neagră în cartografia europeană, la Muzeul „Tropaeum Traiani” din Adamclisi". The page features a navigation menu with links for Media & Cultură, Politic, Administrație, Societate, Utilite, Universitatea Ovidius, and Contact. The main content area includes a large banner image with the text "Povestile Mării Negre" and a sub-header "Expoziția MAPPING THE BLACK SEA: Marea Neagră în cartografia europeană, la Muzeul „Tropaeum Traiani” din Adamclisi". The article text begins with "Muzeul de Istorie Națională și Arheologie din Constanța invită publicul iubitor de istorie și cartografie să viziteze, în perioada 4 – 21 Iunie 2024, expoziția Mapping the Black Sea. Marea Neagră în cartografia europeană, la Muzeul „Tropaeum Traiani” din Adamclisi". The article is attributed to Redactia Online and dated mai 31, 2024.

Expoziția MAPPING THE BLACK SEA: Marea Neagră în cartografia europeană, la Muzeul „Tropaeum Traiani” din Adamclisi

Muzeul de Istorie Națională și Arheologie din Constanța invită publicul iubitor de istorie și cartografie să viziteze, în perioada 4 – 21 iunie 2024, expoziția Mapping the Black Sea. Marea Neagră în cartografia europeană, la Muzeul „Tropaeum Traiani” din Adamclisi

de Redactia Online - mai 31, 2024 in POVEȘTILE MĂRII NEGRE 0

4 SHARES

Distribuie pe Facebook Distribuie pe Twitter Distribuie pe Whatsapp

ANGAJĂM

Expoziția prezintă, prin intermediul a 30 de panouri, hărți și descrieri geografice care relevă modul în care a fost înregistrată zona Mării Negre, din antichitate până în perioada modernă. Cea mai veche dovadă cartografică aparține antichității și este o hartă realizată pe piele, care se referă la perioada anilor 230-240 p. Chr., descoperită în timpul săpăturilor arheologice de la cetatea Dura Europos, din Siria. Ea este anterioară așa-numitei Tabula Peutingeriana (secolul al IV-lea p. Chr.), un itinerar sau ghid produs de inginerii romani.


Dezvoltarea comerțului și a navigației în bazinul mediteranean, practicate în principal de orașele-stație italiene Veneția, Genova, Ancona și Amalfi, a necesitat crearea porturilor care au descris porturile, conexiunile, cele mai ușoare căi de acces și distanțele dintre acestea. Cei mai renumiți maestri ai hărților de navigație au fost Petrus Vesconte din Genova, Angelino de Delorto și Guillelmo Soleri din Mallorca. Prin urmare, atelierele producătorilor de hărți din Veneția, Genova, Pisa, Amalfi și Mallorca au stabilit bazele cartografiei europene moderne.

Abraham Ortelius a fost printre primii europeni care au creat hărți istorice, inclusiv una a Mării Negre. Printre producătorii de hărți, renumiți pentru realizările lor, se numără Nicolas și Guillaume Sanson, Guillaume de l'Isle, Johann Baptist Homann, Isaak Tirion și Johann van der Bruggen.


Hărțile și descrierile geografice prezentate în expoziție arată că de-a lungul veacurilor au existat oameni cu spirit economic și științific – oameni de știință, marinari, eccliaziști, negustori și militari – care au depășit toate obstacolele și interdicțiile de dragul colectării, analizei și furnizării informațiilor și a cunoașterii.

Expoziția este organizată în cadrul planului de susținabilitate al proiectului Black Sea Archaeology, History and Culture Portal – ARHICUP (BSB867), care a fost finanțat prin programul „Joint Operational Programme for Cross-Border Cooperation under the European Neighborhood Instrument Black Sea Basin 2014-2020”. Axa prioritară 1.1. „Jointly promote of business and entrepreneurship in the tourism and cultural sectors”. Proiectul a avut ca parteneri Municipiul Nesebar, Muzeul de Istorie Națională și Arheologie Constanța și Muzeul Național de Istorie a Moldovei. Obiectivul acestuia a fost promovarea turismului arheologic, istoric și cultural în regiunea de vest a Mării Negre, prin prezentarea bogatelor comori ale patrimoniului. În acest scop, a fost creat web portalul www.arhicup.net, care conține date bibliografice, modele 3D de artefacte și situri arheologice, o colecție digitală de hărți vechi ale regiunii Mării Negre și un WebGIS pentru georeferențierea obiectelor prezentate.

Tags: adamclisi | harti | marea neagra | minac | muzeu



CELE MAI CITITE



PROGRAMUL DETALIAT Zilele Constanței 2024 – cel mai important eveniment al primăverii 01

02 Ai nevoie de buletin la URGENTĂ? DGEPC Constanța îți dă în 48 de ore!

2. [https://www.facebook.com/minaconstanta/photos/expozitia-mapping-the-black-sea-marea-neagra-in-cartografia-europeana-muzeul-t/1049299070039799/?\\_rdr](https://www.facebook.com/minaconstanta/photos/expozitia-mapping-the-black-sea-marea-neagra-in-cartografia-europeana-muzeul-t/1049299070039799/?_rdr)

facebook

facebook.com/minaconstanta/photos/expozitia-mapping-the-black-sea-marea-neagra-in-cartografia-europeana-muzeul-t/1049299070039799/?\_rdr

facebook

Email or phone Password Log In Forgot Account?

Muzeul de Istorie Națională și Arheologie Constanța

June 1 · 43

Expoziția MAPPING THE BLACK SEA. Marea Neagră în cartografia europeană la Muzeul „Tropaeum Traiani” din Adamclisi

Muzeul de Istorie Națională și Arheologie din Constanța invită publicul iubitor de istorie și cartografie să viziteze, în perioada 4 – 21 iunie 2024, expoziția Mapping the Black Sea. Marea Neagră în cartografia europeană, la Muzeul „Tropaeum Traiani” din Adamclisi.

Expoziția prezintă, prin intermediul a 30 de panouri, hărți și descrieri geografice care relevă ...

See more

Like Comment

Log in or sign up for Facebook to connect with friends, family and people you know.

Log in or Create new account

3. <https://www.ziuconstanta.ro/stiri/cultura/mina-constanta-expozitia-mapping-the-black-sea-marea-neagra-in-cartografia-europeana-pote-fi-visitata-la-muzeul-tropaeum-traiani-din-adamclisi-858803.html>

MIHA Constanța: Expoziția Ma...

ziuconstanta.ro/stiri/cultura/mina-constanta-expozitia-mapping-the-black-sea-marea-neagra-in-cartografia-europeana-pote-fi-visitata-la-muzeul-tropaeum-traiani-din-adamclisi-858803.html

Acasa Publicitate Arhiva GDPR Contact

Adamclisi

Fondul Documentar Decearga de ieri și de azi BIBLIOTECA VITALIA

Expoziția Mapping the Black Sea. Marea Neagră în cartografia europeană poate fi vizitată la Muzeul „Tropaeum Traiani” din Adamclisi

09 Jun, 2024 10:55 691

Share Tweet Share LinkedIn

ARTICOL COMPLET GALERIE FOTO (6) VERSIUNE PRINTABILA

STIRI CALDE

INCIDENT: Curentur în România, în zona seismică Buzău

Mai mult! Investitură din județul Constanța, fără curent electric mai bine, 10 decembrie 2024

CSM Constanța câștigă la Forșani, după o victorie cu 21-09

12:05 AM 12/10/2024

MINA Constanța: Expoziție Ma... x +

ziuaconstanta.ro/stiri/cultura/mina-constanta-expozitia-mapping-the-black-sea-marea-neagra-in-cartografia-europeana-poate-fi-visitata-la-muzeul-tropaeum-traiani-din-adamclisi-858803.html

Acasa Publicitate Arhiva GDPR Contact

Fondul Documentar Dobrogea de Ieri și de azi  
BIBLIOTECA VIBRIALA

Muzeul de Istorie Națională și Arheologie din Constanța invită publicul iubitor de istorie și cartografie să viziteze, în perioada 4 – 21 Iunie 2024, expoziția Mapping the Black Sea. Marea Neagră în cartografia europeană, la Muzeul „Tropaeum Traiani” din Adamclisi.

Expoziția prezintă, prin intermediul a 30 de panouri, hărți și descrieri geografice care relevă modul în care a fost înregistrată zona Mării Negre, din antichitate până în perioada modernă. Cea mai veche dovadă cartografică aparține antichității și este o hartă realizată pe piele, care se referă la perioada anilor 230-240 p.Chr., descoperită în timpul săpăturilor arheologice de la cetatea Dura Europos, din Siria. Ea este anterioară așa-numitei Tabula Peutingeriana (secolul al IV-lea p.Chr.), un itinerar sau ghid produs de inginerii romani.

”Dezvoltarea comerțului și a navigației în bazinul mediteranean, practicate în principal de orașele-state italiene Veneția, Genova, Ancona și Amalfi, a necesitat crearea porturilor care au descris porturile, conexiunile, cele mai ușoare căi de acces și distanțele dintre acestea. Cei mai renumiți maștrii ai hărților de navigație au fost Petrus Vesconte din Genova, Angelino de Delorto și Guillelmo Soleri din Mallorca. Prin urmare, atelierele producătorilor de hărți din Veneția, Genova, Pisa, Amalfi și Mallorca au stabilit bazele cartografiei europene moderne.

Abraham Ortelius a fost printre primii europeni care au creat hărți istorice, inclusiv una a Mării Negre. Printre producătorii de hărți, renumiți pentru realizările lor, se numără Nicolas și Guillaume Sanson, Guillaume de l’Isle, Johann Baptist Homann, Isaac Tirion și Johann van der Bruggen.

Hărțile și descrierile geografice prezentate în expoziție arată că de-a lungul veacurilor au existat oameni cu spirit economic și științific – oameni de știință, marinari, eccliaști, negustori și militari – care au depășit toate obstacolele și interdicțiile de dragul colectării, analizei și furnizării informațiilor și a cunoașterii”, transmite Muzeul de Istorie Națională și Arheologie Constanța.

Expoziția este organizată în cadrul planului de sustenabilitate al proiectului Black Sea Archaeology, History and Culture Portal – ARHICUP.

Proiectul a avut ca parteneri Municipiul Nesebar, Muzeul de Istorie Națională și Arheologie Constanța și Muzeul

Accident în parcare unui mall din București  
Un șofer fără permis a căzut cu mașina de la etajul doi  
● 19:41 ● 201

Eugen Secchia, bodyguardul lui Călin Georgescu, oprit în trafic de polițisti și condus la audieri  
● 19:35 ● 237

Suita evenimentelor culturale-artistice de sărbători organizate de Centrul Cultural Județean Constanța „Teodor T. Burada  
● 19:08 ● 222

Senatul, până la alegerea Biroul permanent, condus de senatorii cu cele mai multe mandate  
● 19:42 ● 242

Mopel a ajuns mai devreme la copiii din cadrul DGASFC Constanța (FOTO)  
● 19:27 ● 226

12:05 AM  
12/19/2024

4. <https://tomisnews.ro/mapping-the-black-sea-marea-neagra-in-cartografia-europeana-expozitie-organizata-de-muzeul-de-istorie-constanta/>

MAPPING THE BLACK SEA. M... x +

tomisnews.ro/mapping-the-black-sea-marea-neagra-in-cartografia-europeana-expozitie-organizata-de-muzeul-de-istorie-constanta/

„MAPPING THE BLACK SEA. Marea Neagră în cartografia europeană” – Expoziție organizată de Muzeul de Istorie Constanța

SOCIAL

Redacția TOMIS NEWS - vineri, 31 mai 2024



Muzeul de Istorie Națională și Arheologie din Constanța invită publicul iubitor de istorie și cartografie să viziteze, în perioada 4 – 21 Iunie 2024, expoziția Mapping the Black Sea. Marea Neagră în cartografia europeană, la Muzeul „Tropaeum Traiani” din Adamclisi.

Tomis News  
News.ro

MINISTERUL GENERAL AL EDUCAȚIEI ȘI CERCETĂRII ȘTIINȚIFICE  
ROMÂNIA

Oferte de Sărbători la Solid House!

Cadoul perfect te așteaptă!

Reduceri speciale la toate tipurile de apartamente din Constanța și Mamaia!

Programează o vizionare acum:  
0736 888 999  
www.solidhouse.ro

12:06 AM  
12/19/2024

5. [https://constantaveche.ro/mapping-the-black-sea-marea-neagra-in-cartografia-europeana-expozitie-organizata-de-muzeul-de-istorie-constanta/#google\\_vignette](https://constantaveche.ro/mapping-the-black-sea-marea-neagra-in-cartografia-europeana-expozitie-organizata-de-muzeul-de-istorie-constanta/#google_vignette)

The screenshot shows the top portion of a web browser displaying an article on the website constantaveche.ro. The browser's address bar shows the URL: constantaveche.ro/mapping-the-black-sea-marea-neagra-in-cartografia-europeana-expozitie-organizata-de-muzeul-de-istorie-constanta/#google\_vignette. The website's navigation menu includes categories like SOCIETATE, MINORITĂȚI, ECONOMIE, POLITICĂ, ARMATĂ ȘI RĂZBOI, and SPORT. The article's main image is a historical map titled 'PONTUS EUXINUS' showing the Black Sea region. The article title is '„MAPPING THE BLACK SEA. Marea Neagră în cartografia europeană” – Expoziție organizată de Muzeul de Istorie Constanța'. The article text begins with 'Muzeul de Istorie Națională și Arheologie din Constanța invită publicul iubitor de istorie și cartografie să viziteze, în perioada 4 – 21 Iunie 2024, expoziția Mapping the Black Sea. Marea Neagră în cartografia europeană, la Muzeul „Tropaem Traiani” din Adamclisi.'

This screenshot shows the main body of the article. The text continues: 'Expoziția prezintă, prin intermediul a 30 de panouri, hărți și descrieri geografice care relevă modul în care a fost înregistrată zona Mării Negre, din antichitate până în perioada modernă. Cea mai veche dovadă cartografică aparține antichității și este o hartă realizată pe piele, care se referă la perioada anilor 230-240 p.Chr., descoperită în timpul săpăturilor arheologice de la cetatea Dura Europos, din Siria. Ea este anterioară așa-numitei Tabula Peutingeriana (secolul al IV-lea p.Chr.), un itinerar sau ghid produs de inginerii romani.'

Dezvoltarea comerțului și a navigației în bazinul mediteranean, practicate în principal de orașe-state italiene Venetia, Genova, Ancona și Amalfi, a necesitat crearea portulanelor care au descris porturile, conexiunile, cele mai ușoare căi de acces și distanțele dintre acestea. Cei mai renumiți maeștri ai hărților de navigație au fost Petrus Vesconte din Genova, Angelino de Delorto și Guillelmo Soleri din Mallorca. Prin urmare, atelierele producătorilor de hărți din Venetia, Genova, Pisa, Amalfi și Mallorca au stabilit bazele cartografiei europene moderne.

Abraham Ortelius a fost printre primii europeni care au creat hărți istorice, inclusiv una a Mării Negre. Printre producătorii de hărți, renumiți pentru realizările lor, se numără Nicolas și Guillaume Sanson, Guillaume de l'Isle, Johann Baptist Homann, Isaak Tirion și Johann van der Bruggen.

Hărțile și descrierile geografice prezentate în expoziție arată că de-a lungul veacurilor au existat oameni cu spirit economic și științific – oameni de știință, marinari, ecleziaști, negustori și militari – care au depășit toate obstacolele și interdicțiile de dragul colectării, analizei și furnizării informațiilor și a cunoașterii.

Expoziția este organizată în cadrul planului de sustenabilitate al proiectului *Black Sea Archaeology, History and Culture Portal – ARHICUP* (BSB867), care a fost finanțat prin programul

„Joint Operational Programme for Cross-Border Cooperation under the European Neighborhood Instrument *Black Sea Basin 2014-2020*”. Axa prioritară 1.1. „Jointly promote of business and entrepreneurship in the tourism and cultural sectors”. Proiectul a avut ca parteneri Municipiul Nessebar, Muzeul de Istorie Națională și Arheologie Constanța și Muzeul Național de Istorie a Moldovei. Obiectivul acestuia a fost promovarea turismului arheologic, istoric și cultural în regiunea de vest a Mării Negre, prin prezentarea bogatei comori ale patrimoniului. În acest scop, a fost creat web portalul [www.arhicup.net](http://www.arhicup.net), care conține date bibliografice, modele 3D de artefacte și stiri arheologice, o colecție digitală de hărți vechi ale regiunii Mării Negre și un Web- GIS pentru georeferențierea obiectelor prezentate, pe care vă invităm să îl accesați.

6. <https://antena3constanta.ro/tag/expozitia-mapping-the-black-sea-marea-neagra-in-cartografia-europeana/>

The screenshot shows the website of Antena 3 Constanta. At the top, there is a navigation bar with the logo and menu items: HOME, ADMINISTRATIE, ACTUALITATE, POLITICA, SOCIAL/ECONOMIC, EDUCATIE/CULTURA, EMISIUNI, and LIVE. A search bar is also present. Below the navigation bar, there is a banner for 'SCRISOARE CĂTRE MOȘ CRĂCIUN' (Letter to Christmas) with dates '27 NOIEMBRIE - 20 DECEMBRIE' and a 'VIVO!' logo. The main content area features a large heading: 'expoziția Mapping the Black Sea. Marea Neagră în cartografia europeană'. Below the heading is a photograph of the 'Tropaeum Traiani' monument in Adamclisi. To the right of the photo is a text snippet: 'Muzeul de Istorie Națională și Arheologie din Constanța invită publicul iubitor de istorie și cartografie să viziteze, în perioada 4 – 21 iunie 2024, expoziția Mapping the Black Sea. Marea Neagră în cartografia europeană, la Muzeul „Tropaeum Traiani” din Adamclisi'. The article is dated 'May 31, 2024' by 'Emilia Cezara Cretu'. At the bottom of the article, it says 'Expoziția prezintă, prin intermediul a 30 de panouri, hărți și descrieri geografice care relevă modul'.

7. <https://www.radioconstanta.ro/>

The screenshot shows a Google search results page for the query '4 - 21 iunie 2024, expoziția Mapping the Black Sea. Marea Neagră în cartografia europeană la Muzeul „Tropaeum Traiani” din Adamclisi'. The search results include several entries: 'Muzeul de Istorie Națională și Arheologie Constanța' with a brief description of the exhibition; 'ZIUA de Constanța' with a link to the event; 'MINA Constanța: Expoziția Mapping the Black Sea...' with a link to the exhibition; 'tomis news' with a link to the exhibition; 'Antena 3 Constanta' with a link to the exhibition; 'Radio Constanta' with a link to the exhibition; and 'Agepres' with a link to the exhibition. The search results are displayed in a list format with blue links and red text for the main title of each result.



9. <https://citypressconstanta.ro/muzeul-de-istorie-nationala-si-arheologie-din-constanta-invita-publicul-iubitor-de-istorie-si-cartografie-sa-viziteze-in-perioada-4-21-iunie-2024-expozitia-mapping-the-black-sea-marea-nea/>

10. <https://www.litoralpress.ro/stiri/expozitia-mapping-the-black-sea-marea-neagra-in-cartografia-europeana-la-muzeul-tropaeum-traiani-din-adamclisi/>

The screenshot shows a news article on the website litoralpress.ro. The main headline is "Expoziția MAPPING THE BLACK SEA. Marea Neagră în cartografia europeană la Muzeul „Tropaeum Traiani” din Adamclisi". Below the headline is a large historical map of the Black Sea region, showing various geographical features and labels in Latin and Greek. The article text is partially visible, mentioning the exhibition dates from June 4 to 21, 2024. On the right side of the page, there are several smaller news snippets with images and titles, such as "75 de ani de la demararea 'Fenomenului Pitești'. Reducerea prin tortură" and "Pe cărări de munte de Loreana A. Șirbu". At the bottom of the article, there is a weather widget for Constanța showing a temperature of 6.4°C and a forecast for the next few days.

11. <https://discoverdobrogea.ro/expozitia-mapping-the-black-sea-marea-neagra-in-cartografia-europeana-la-muzeul-tropaeum-traiani-din-adamclisi/>


The screenshot shows a news article on the website discoverdobrogea.ro. The main headline is "Marea Neagră în cartografia europeană la Muzeul „Tropaeum Traiani” din Adamclisi". Below the headline is a large historical map of the Black Sea region, similar to the one in the previous screenshot, showing various geographical features and labels. The article text is partially visible, mentioning the exhibition dates from June 4 to 21, 2024. On the right side of the page, there is a social media section with buttons for Facebook (53.8k Followers) and Instagram (15.5k Followers). Below that, there is a section titled "Urmărește-ne" with a small image of a book launch event. At the bottom of the article, there is a cookie consent banner.



Expoziția MAPPING THE BLACK SEA

Discover Dobrogea



Actualitate Afaceri in Dobrogea Atracții Dobrogea Delta Dunării Gastronomie și vinuri Istorie și cultură Litoral Portofoliu




Muzeul de Istorie Națională și Arheologie din Constanța invită publicul iubitor de istorie și cartografie să viziteze, în perioada 4 - 21 iunie 2024, expoziția Mapping the Black Sea. Marea Neagră în cartografia europeană, la Muzeul „Tropaeum Traiani” din Adamclisi.

**Mapping the Black Sea. Marea Neagră în cartografia europeană**

Expoziția prezintă, prin intermediul a 30 de panouri, hărți și descrieri geografice care relevă modul în care a fost înregistrată zona Mării Negre, din antichitate până în perioada modernă. Cea mai veche dovadă cartografică aparține antichității și este o hartă realizată pe piele, care se referă la perioada anilor 230-240 p.Chr., descoperită în timpul săpăturilor arheologice de la cetatea Dura Europos, din Siria. Ea este anterioară așa-numitei Tabula Peutingeriana (secolul al IV-lea p.Chr.), un itinerar sau ghid produs de inginerii romani.

Amintiri din vremea în care Constanța se afla sub ocupația rusească



Vise sinestezice – expoziție de pictură, grafică și fotografie la Casa Avramide


Folosim cookie-uri pentru a-ți asigura cea mai bună experiență. Poți afla mai multe despre ce cookie-uri folosim și le poți opri în [setări](#). [Acceptă toate cookie-urile](#) [Opțiuni](#)

https://discoverdobrogea.ro/wp-content/uploads/2024/06/Mapping-the-Black-Sea.jpg

Expoziția MAPPING THE BLACK SEA



Discover Dobrogea

Actualitate Afaceri in Dobrogea Atracții Dobrogea Delta Dunării Gastronomie și vinuri Istorie și cultură Litoral Portofoliu



Dezvoltarea comerțului și a navigației în bazinul mediteraneean, practicate în principal de orașele-state italiene Veneția, Genova, Ancona și Amalfi, a necesitat crearea porturilor care au descris porturile, conexiunile, cele mai ușoare căi de acces și distanțele dintre acestea. Cei mai renumiți maestri ai hărților de navigație au fost Petrus Vesconte din Genova, Angelino de Delorto și Guillelmo Soleri din Mallorca. Prin urmare, atelierelor producătorilor de hărți din Veneția, Genova, Pisa, Amalfi și Mallorca au stabilit bazele cartografiei europene moderne.

Abraham Ortelius a fost printre primii europeni care au creat hărți istorice, inclusiv una a Mării Negre. Printre producătorii de hărți, renumiți pentru realizările lor, se numără Nicolas și Guillaume Sanson, Guillaume de l'Isle, Johann Baptist Homann, Isaac Tiron și Johann van der Bruggen.


S-a încheiat expoziția studenților constănțeni – TIME-LAPSE de la Lisabona

Folosim cookie-uri pentru a-ți asigura cea mai bună experiență. Poți afla mai multe despre ce cookie-uri folosim și le poți opri în [setări](#). [Acceptă toate cookie-urile](#) [Opțiuni](#)

https://discoverdobrogea.ro/wp-content/uploads/2024/06/Mapping-the-Black-Sea.jpg

Discover Dobrogea

Actualitate Afaceri in Dobrogea Atracții Dobrogea Delta Dunării Gastronomie și vinuri Istorie și cultură Litoral Portofoliu



Hărțile și descrierile geografice prezentate în expoziție arată că de-a lungul veacurilor au existat oameni cu spirit economic și științific – oameni de știință, marinari, eccliaști, negustori și militari – care au depășit toate obstacolele și interdicțiile de dragul colectării, analizei și furnizării informațiilor și a cunoașterii.

Expoziția este organizată în cadrul planului de susținabilitate al proiectului Black Sea Archaeology, History and Culture Portal – ARHICUP (BSB867), care a fost finanțat prin programul „Joint Operational Programme for Cross-Border Cooperation under the European Neighborhood Instrument Black Sea Basin 2014-2020”, Axa prioritară 1.1. „Jointly promote of business and entrepreneurship in the tourism and cultural sectors”. Proiectul a avut ca parteneri Municipiul Nessebar, Muzeul de Istorie Națională și Arheologie Constanța și Muzeul Național de Istorie a Moldovei. Obiectivul acestuia a fost promovarea turismului arheologic, istoric și cultural în regiunea de vest a Mării Negre, prin prezentarea bogatei comori ale patrimoniului. În acest scop, a fost creat web portalul [www.arhicup.net](http://www.arhicup.net), care conține date bibliografice, modele 3D de artefacte și situri arheologice, o colecție digitală de hărți vechi ale regiunii Mării Negre și un Web- GIS pentru georeferențierea obiectelor prezentate, pe care Muzeul de Istorie Națională și Arheologie Constanța ne invită să îl accesăm.

Facebook Twitter Gmail LinkedIn Pinterest

Folosim cookie-uri pentru a-ți asigura cea mai bună experiență. Poți afla mai multe despre ce cookie-uri folosim și le poți opri în [setări](#).

Acceptă toate cookie-urile Opțiuni

12. <https://evenimentemuzeale.ro/evenimente-culturale/list/page/3/?tribe-bar-date=2024-06-30&eventDisplay=past>

Past Events from 4 iunie - 7 iunie

evenimentemuzeale.ro/evenimente-culturale/list/page/3/?tribe-bar-date=2024-06-30&eventDisplay=past

EVENTIMENTE MUZEALE

expoziții, conferințe, simpozioane, cursuri, publicații, descoperiri, proiecte, informații din domeniul patrimoniului cultural

Acasă Târg Exponatul lunii Online Ateliere București Programe muzicale

Today 4 iunie - 7 iunie


iunie 2024

4 iunie - 21 iunie

**Expoziția MAPPING THE BLACK SEA. Marea Neagră în cartografia europeană la Muzeul „Tropaeum Traiani” din Adamclisi**

Complexul muzeal „Tropaeum Traiani” Adamclisi, Adamclisi, Constanța, România


Expoziția MAPPING THE BLACK SEA. Marea Neagră în cartografia europeană la Muzeul „Tropaeum Traiani” din Adamclisi Muzeul de Istorie Națională și Arheologie din Constanța invită publicul iubitor de istorie și cartografie să viziteze, în perioada 4 - 21 iunie 2024, expoziția Mapping the Black Sea. Marea Neagră în cartografia europeană, [...]



4 iunie @ 08:00 - 17:00 EEST

**Muzeul de Artă din cadrul Complexului Muzeal Național „Moldova” Iași, în calitate de partener al Centrului de Cultură „George Apostu” din Bacău, anunță derularea unei serii de evenimente ce marchează cea de-a treia etapă a proiectului Zilele Centrului de Cultură „George Apostu” – 2024 (Constanța – Bacău – Iași).**

Muzeul de Artă - Complexul Muzeal Național „Moldova” - Iași Piața Ștefan cel Mare și Sfânt nr. 1, Iași



13.

The screenshot shows a Google search results page for the query "4 - 21 iunie 2024, expoziția Mapping the Black Sea. Marea Neagră in cart". The search bar at the top contains the full query. Below the search bar, there are several search results:

- Evenimente muzeale**  
<https://evenimentemuzeale.ro> | list | page | tribe-bar-d...  
**Past Events from 4 iunie**  
Expoziția MAPPING THE BLACK SEA. Marea Neagră în cartografia europeană la Muzeul „Tropaeum Traiani” din Adamclisi. Complexul muzeal „Tropaeum Traiani” din Adamclisi...
- Evenimente muzeale**  
<https://evenimentemuzeale.ro> | list | page | tribe-bar-d...  
**Past Events from 4 iunie**  
21 iunie. Expoziția MAPPING THE BLACK SEA. Marea Neagră în cartografia europeană la Muzeul „Tropaeum Traiani” din Adamclisi. Complexul muzeal „Tropaeum Traiani” din Adamclisi...
- Rador**  
<https://www.rador.ro> | Calendarul zilei |  
**Calendarul evenimentelor, 4 iunie – selecțiuni**  
... Neagră în cartografia europeană”, la Muzeul „Tropaeum Traiani” din Adamclisi. Expoziția prezintă, prin intermediul a 30 de panouri, hărți și descrieri...
- Discover Dobroea**  
<https://discoverdobroea.ro> | istorie-si-cultura | page |  
**Istorie&Cultura Archives - Descopera Dobroea**  
... 4 - 21 iunie 2024, expoziția Mapping the Black Sea. Marea Neagră în cartografia europeană, la Muzeul „Tropaeum Traiani” din Adamclisi...
- Rador**  
<https://www.rador.ro> | Previțiunile săptămânii |  
**Previțiunile săptămânii 3 - 9 iunie 2024**  
3 iun. 2024 — ... Muzeul „Tropaeum Traiani” din Adamclisi, expoziția „Mapping the Black Sea. Marea Neagră în cartografia europeană”, care prezintă, prin ...
- Consiliul Județean Constanța**  
<https://www.cj.cj.ro> | 03\_Raport\_de\_activitate (PDF) |  
**MUZEUL DE ISTORIE NAȚIONALĂ ȘI ARHEOLOGIE ...**  
the-black-sea-marea-neagra-in-cartografia-europeana/  
<https://www.telegrafonline.ro/expozitia-marea-neagra-in-cartografia-europeana-la-biblioteca...>

The bottom of the screenshot shows the Windows taskbar with the search bar containing "Type here to search" and the system tray showing the time as 12:17 AM on 12/16/2024.